

脈思設計

【手冊設計】坪林旅行（雙封面）



COCOAR2 APP (擴增實境) 運用

● 低碳輕旅行 - 封面設計



10x21cm

● 內頁設計 - 展開示意

摺線



摺線

● 內頁設計 - 展開示意

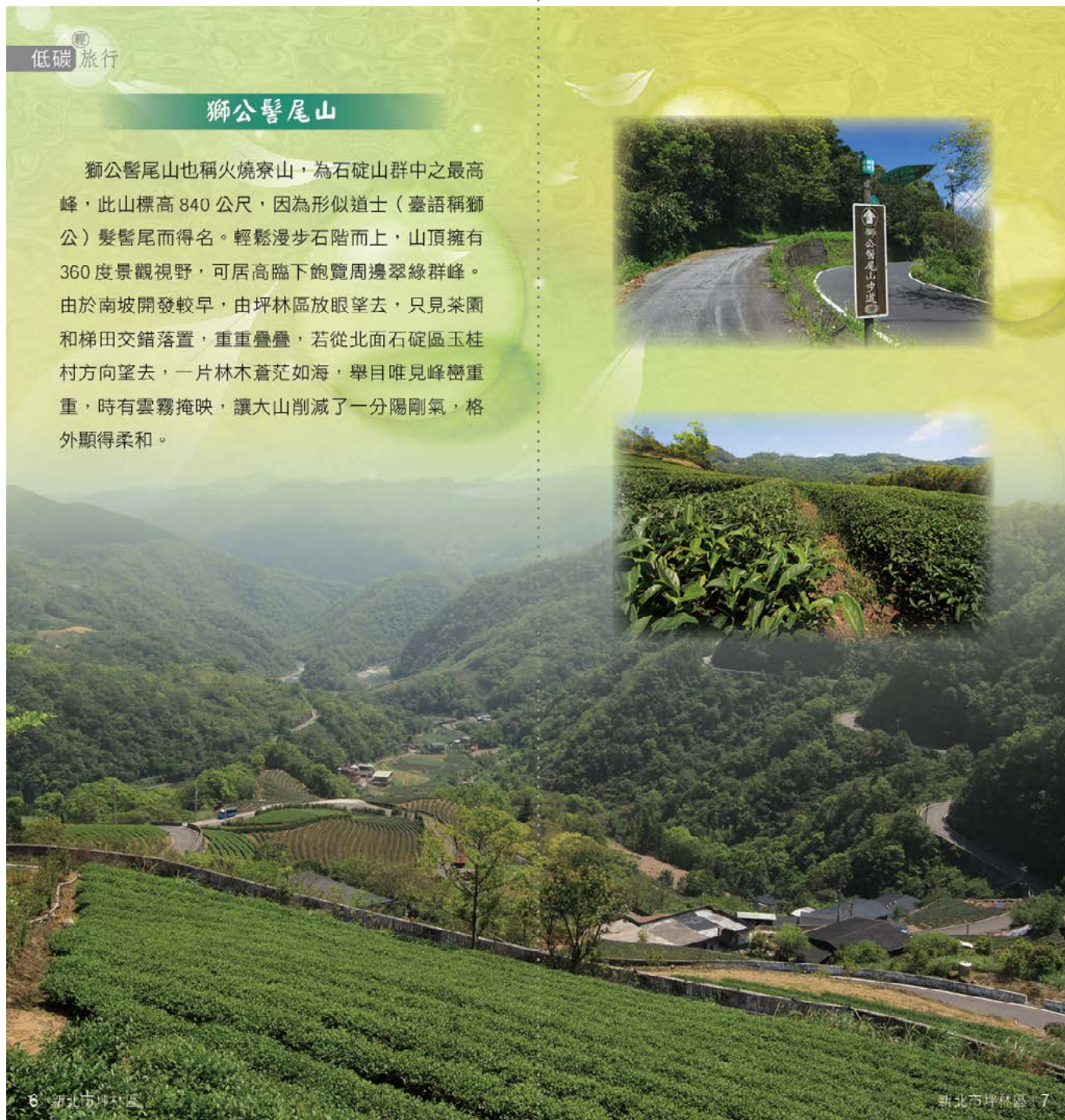
摺線



摺線

● 內頁設計 - 展開示意

摺線



摺線

● 內頁設計 - 展開示意

摺線

低碳 旅行

金瓜寮溪觀魚蕨類步道

位於坪林金瓜寮溪流域的坪林金瓜寮自行車道，是與金瓜寮產業道路比鄰並列，皆沿著山路蜿蜒而上，但自行車道路面高於產業道路，讓兩者可以相互分隔，騎士在騎單車前進時也比較安全。這段自行車道命名為「觀魚」的原因，是因為沿線可以俯瞰金瓜寮溪的溪谷景色，清澈溪水中不時見閃閃銀光。沿途還會經過兩段觀魚蕨類步道，終點處的九芎根親水公園更可以戲水，讓人洗去騎單車的疲憊。



8 | 新北市坪林區

新北市坪林區 | 9

摺線

● 內頁設計 - 展開示意

摺線



低碳旅行

鯉魚堀溪自行車道



位於坪林親水吊橋旁的觀魚步道，號稱全台最長的觀魚步道，步道全長約 3.9 公里。

自行車道的起點位於渡南橋頭的保仁宮牌樓旁，設有中英文雙語路線導覽圖。

鯉魚堀溪自行車道大致平緩，起伏不大，沿溪而行，卻少有遮蔭，進入後剛開始是溼地公園，車道兩旁遍植櫻花。



10 | 新北市坪林區

更多旅遊輔助資訊

名稱：新北市坪林區公所
地址：新北市坪林區坪林街 101 號
電話：02 2665 7251



公共運輸

1. 捷運新店站轉公車綠 12 至坪林站
新店客運「坪林—新店捷運站」



2. 由新店捷運站搭新店客運 923 線，至
坪林旅遊服務中心。
新店客運「坪林—新店捷運站」



公廁

名稱：坪林旅遊服務中心
地址：新北市坪林區北宜路 8 段 67 號（加油站旁）
管理單位：（坪林區公所）
電話：(02-2665-8020)

分局派出所

名稱：坪林分駐所
地址：新北市坪林區坪林街 106 號
電話：(02) 2665-6281)

醫院診所

名稱：慈濟綜合醫院
地址：新北市新店區建國路 289 號
電話：02-6628-9779
名稱：新店耕莘醫院
地址：新北市新店區中正路 362 號
電話：02-2219-3391

旅遊服務中心

名稱：坪林旅遊服務中心
地址：新北市坪林區北宜路 8 段 67 號（加油站旁）
服務時間：09:00 - 17:00
電話：(02)2665-8020

新北市坪林區 | 11

摺線

● 文青微旅行 - 封面設計



10x21cm

● 內頁設計 - 展開示意

摺線



摺線

● 內頁設計 - 展開示意

摺線



文青旅行

坪林拱橋



北台灣 最棒賞鳥點之一
坪林拱橋南側綠樹成蔭，成為當地的自然生態特色；白鷺鷥和黃頭鷺鷥的繁殖期從四月到七月，觀賞同時儘量保持安靜，鷺鷥在休息時，切勿驚嚇打擾。

坪林生態園區



『坪林生態園區』除了保留寬廣的油杉原始林，並有各種與茶藝相關的景觀設施，還有茶園生態區與各類植物生態區，是一座大自然的博物館。生態園區採開放式自由參觀，不收門票，不論是郊遊踏青、登山健行都相當適合，更是親子同遊的好景點。


4 新北市坪林區

坪林觀音臺



座落坪林國中後方山頂上，這裡本來是日據時期神社的所在地，後來才改建為觀音臺。觀音臺高 40 呎，在直徑 21 公尺的圓形造景廣場，觀音聖像 即座落於廣場正中間，含蓮花座高約 11 公尺，也是北臺灣地區最高的青銅製觀音像。

自觀音台向遠眺望，整個坪林風光盡收眼底，跨越溪流的藍色坪林拱橋、茶葉博物館、坪林老街等交織成一幅令人美麗的景緻，甚至是在通往觀音台約莫一百公尺的陡直參拜道兩側，在冬末初春之際，還可欣賞到盛開未謝的點點櫻花呢。



新北市坪林區 5

摺線

● 內頁設計 - 展開示意

摺線

文青 旅行

茶業博物館

● 展示館

展示館含一樓及地下樓 2 個展廳，定期推出各種茶相關主題特展，帶領民眾認識茶業文化、發現自然與人文的美好價值。

● 體驗館

體驗館是以互動參與為基礎，規劃出「五感體驗」空間，館內設置茶多酚實驗室、茶席文化區、DIY 手作區、影音欣賞區等子空間，邀請大家輕鬆探索茶世界的奧妙。

● 茶藝教室

茶藝教室是一座落於本館庭園內的雅致小屋，在翠綠樹影環繞中，舉辦各類茶相關課程與講座的教育推廣，舉辦各式茶會，在此創造茶文化教學與交流的開放平台。

● 文化商店

本館中庭側邊設有 2 間博物館文化商店，除了提供茶飲服務與休憩空間外，同時展售各種茶相關產品，及文創商品，為參觀博物館後選購紀念品的最佳去處。

開放時間：

週一至週四 09:00—17:00

週五至週日 09:00—18:00

夏季延長開放時間（五月至九月）：

週一至週四 09:00—17:00

週五至週日 09:00—19:00

休館時間：

每月第一個星期一（若適逢國定假日照常開放）、農曆除夕、年初一、政府公告之天然災害停止上班日，其他必要之休館日將另行公告。

6 新北市坪林區

新北市坪林區 7

摺線

● 內頁設計 - 展開示意

摺線

文青旅行

坪林老街

瀰漫著濃厚的茶香的老街，石板屋依舊存在，原有的房屋逐漸被一棟棟的華廈大樓取代，但依舊能在老街巷弄中找尋歷史的繁華痕跡。

● 其他必要之休館日將另行公告



保坪宮





建於清同治元年（1862年）。保坪宮主祀「北極玄天上帝」，鄉民大多稱為「上帝公」，像燈塔與北極星一般，能指引海上船隻航行方向，信徒深信上帝公能永遠保佑坪林這塊地方。

8 新北市坪林區

好茶饌

採用最道地食材，加上老闆創意，風味料理餐處充滿驚喜。山多、溪多、茶多，坪林區擁有豐富的天然資源，利用這些資源，創造出不少讓人印象深刻的料理。

● 地址

新北市坪林區坪林里北宜路八段 160 號（近 7-11）

● 電話

(02)2665-8000

● 營業時間

11:00 - 20:00

















新北市坪林區 9

摺線


● 內頁設計 - 展開示意

摺線

文青旅行

坪林親水吊橋

吊橋位於坪林形象商圈末段，聯繫北勢溪二岸觀魚步道，將坪林茶業博物館、坪林吊橋、形象商圈等景點串聯一起。是欣賞水底魚群戲水的最佳高處位置。



10 新北市坪林區

大林油杉步道

大林油杉步道取自步道位於坪林區大林里，步道上兩株巨大的台灣油杉生長在陡峭的山壁上，由坪林區公所依舊有山徑簡單鋪設而成。在(魚速)魚嶺溪自行車道還未完工前，要爬大林油杉步道，欣賞台灣油杉不太容易，一般登山隊都會包車，然後兩側登山口分別接送。散客就只有自行開車走來回，或是走遠遠的公路外加攬便車。



新北市坪林區 11

摺線

● 內頁設計 - 展開示意



【下載 COCOAR2 APP 掃描，就會出現動畫喔】

● COCOAR2 APP 下載說明



COCOAR2 APP程式下載安裝說明

COCOAR的系統需求：iOS 7.0或更高版本，Android 最低版本需求4.0以上



■ AndroidOS

Google Play 請直接搜尋【cocoar2】
請下載貓熊標誌的App程式



■ iOS

AppStore 請直接搜尋【cocoar2】
請下載貓熊標誌的App程式



【下載 COCOAR2 APP 掃描，立即體驗虛擬實境】